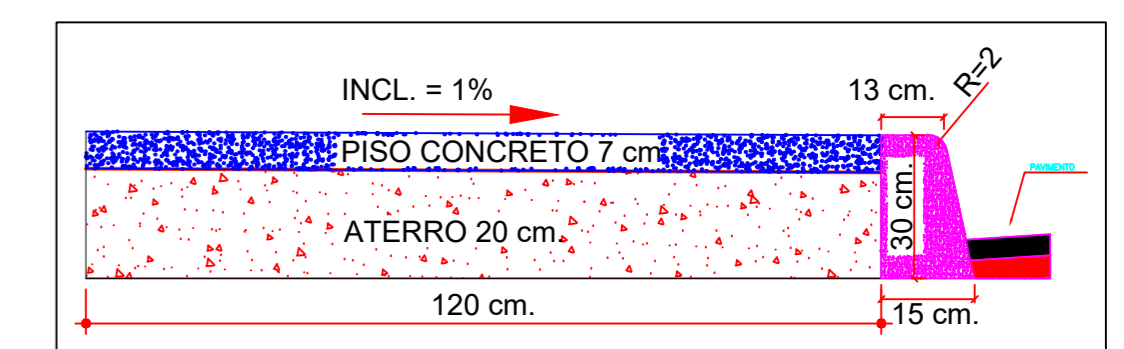
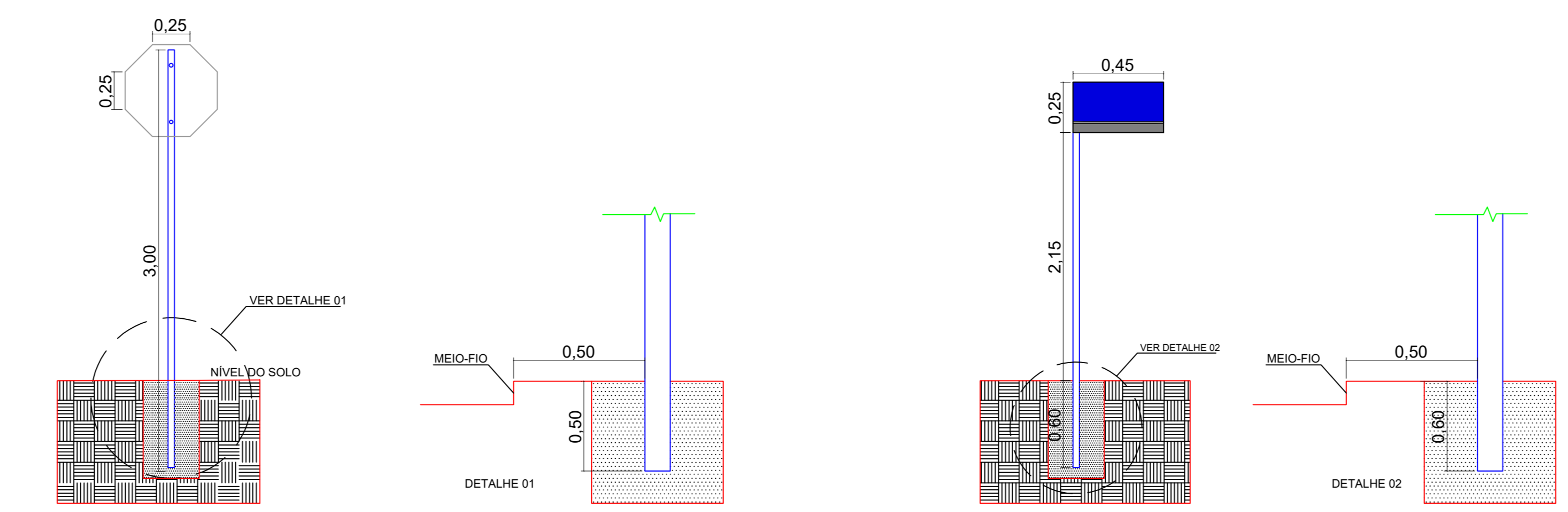
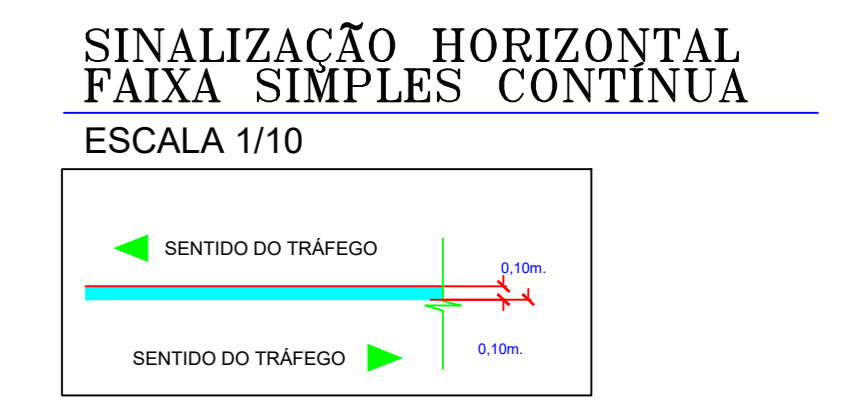
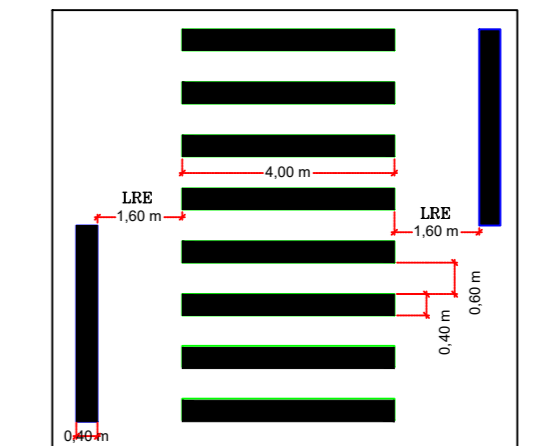


DET. PLACA LOGRADOUROS

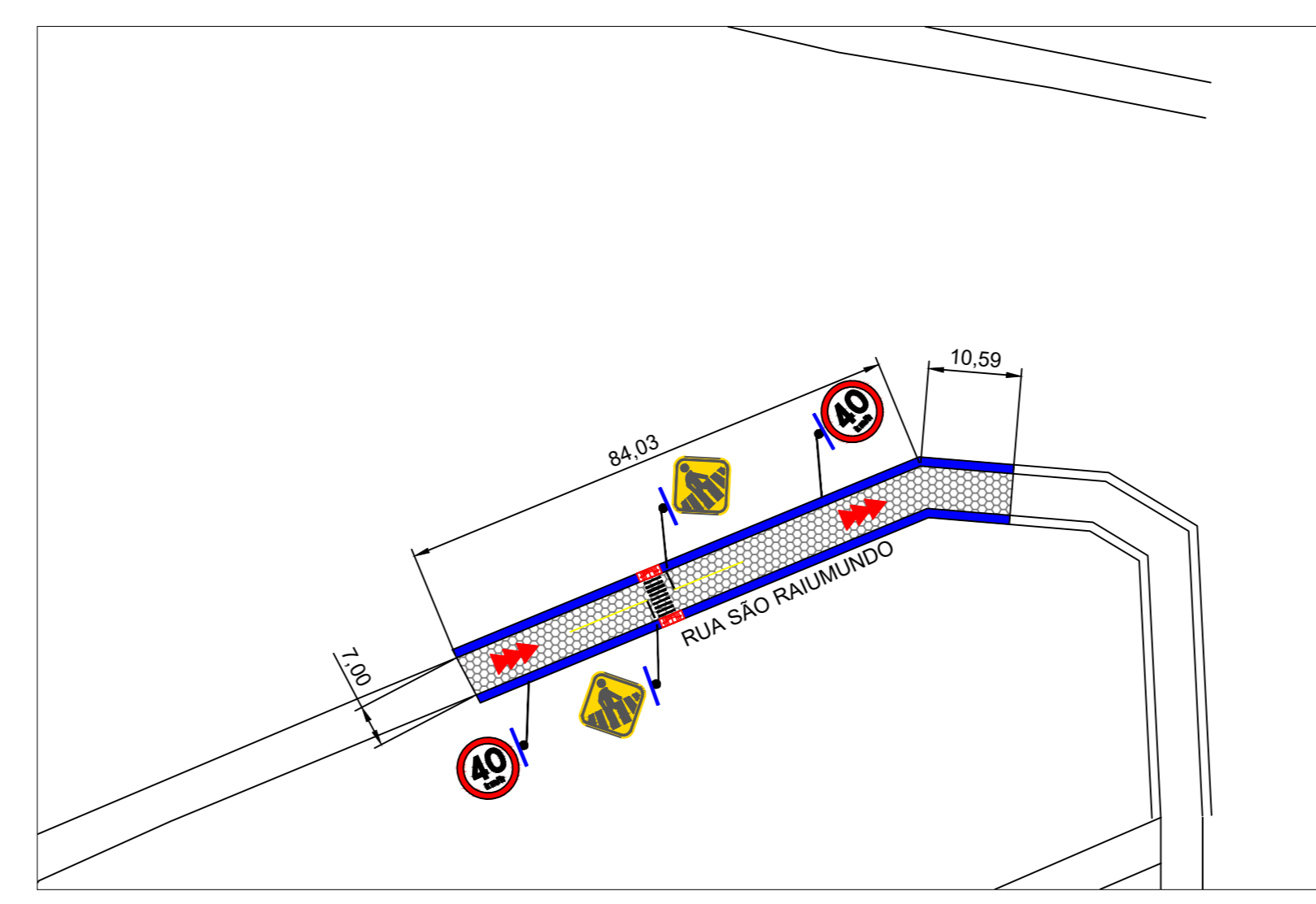
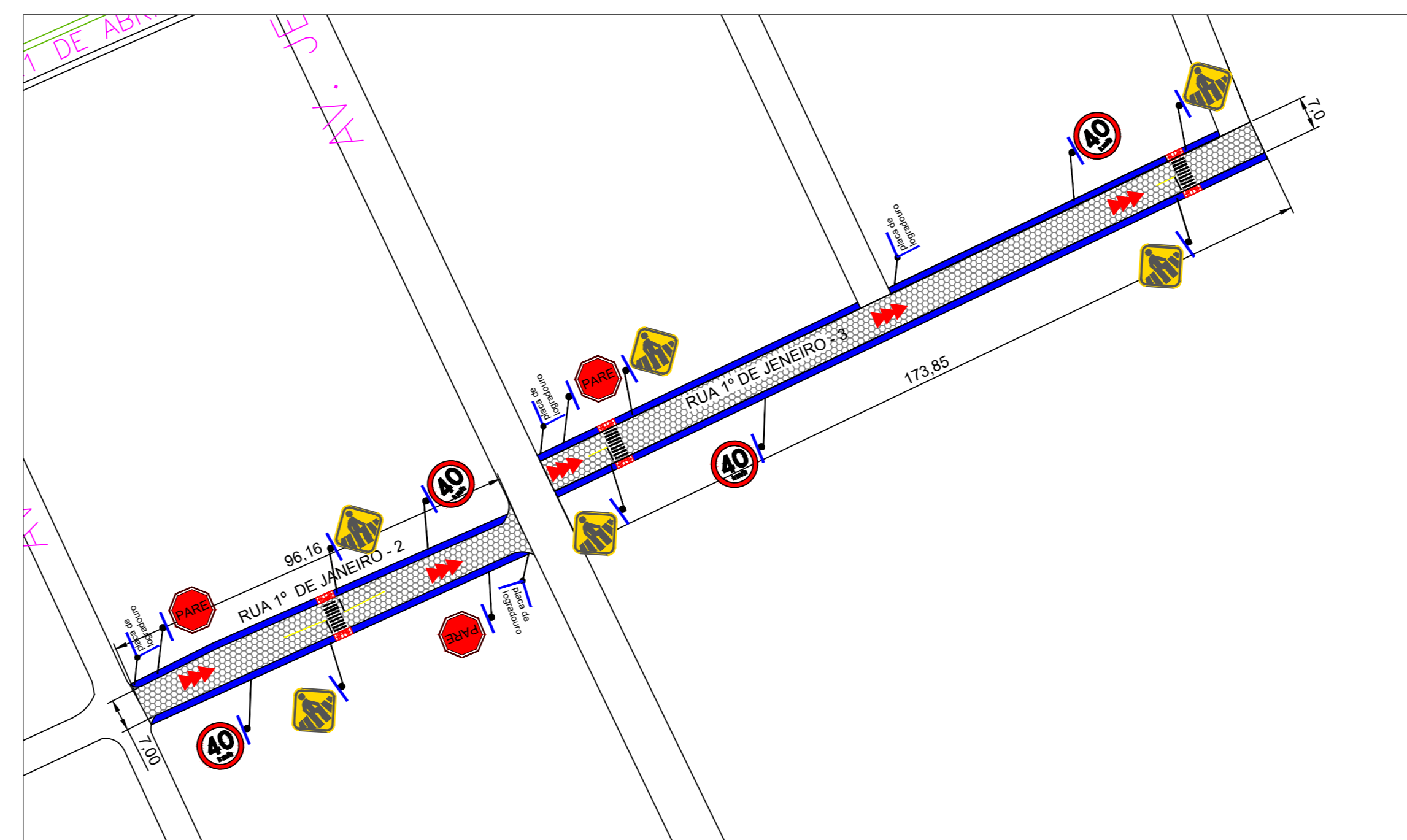
CALÇADA PADRÃO 1,2m. E DETALHE DO MEIO-FIO



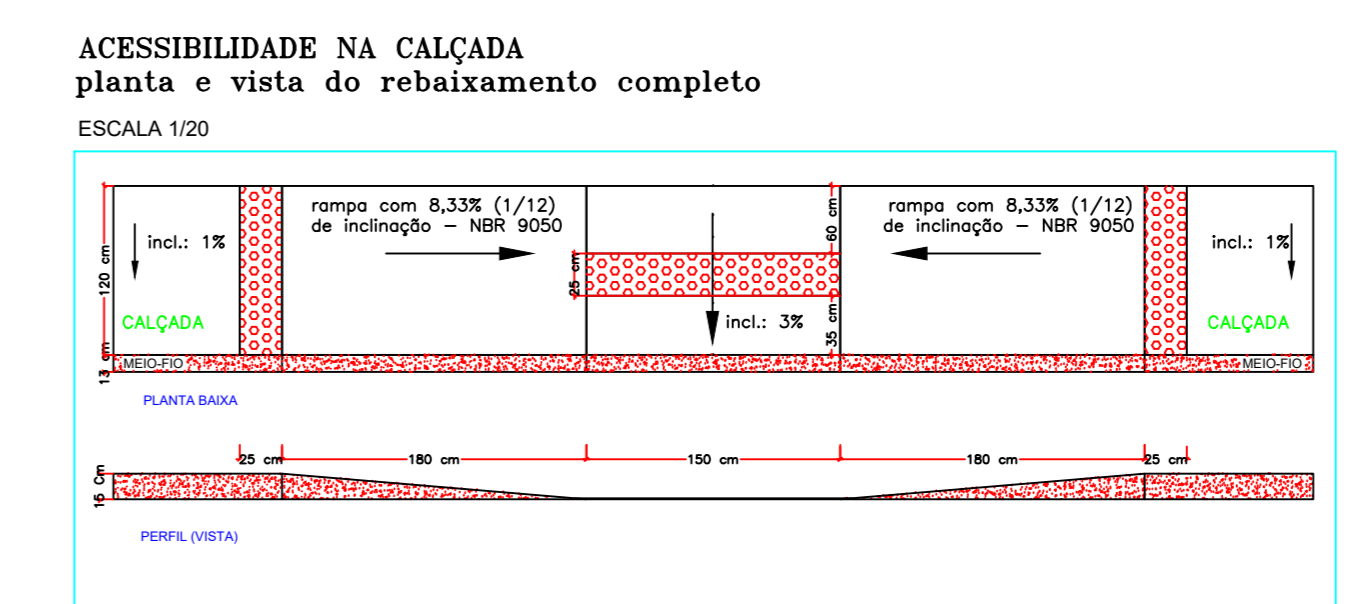
FTP - FAIXA DE TRAVESSIA DE PEDESTRE



DETALHE 4 - INSTALAÇÃO DE PLACAS ESC: 1:400



MODELO	ESPECIFICAÇÃO	CÓDIGO	DIMENSÃO	QUANTIDADE
	Placa Pare com fundo com adesivo refletivo de grau técnico, símbolo e larja não refletivo	R-01	OCTOGONAL	8
	Velocidade máxima permitida fundo e larja com adesivo refletivo de grau técnico, símbolo não refletivo	R-19	CIRCULAR	14
	Placa de Travessia de Pedestre	A-32b	Quadrada	22
	PLACA DE IDENTIFICAÇÃO DE RUA		QUADRADA	11



LEGENDA	
	R19 - VELOCIDADE MÁXIMA PERMITIDA
	R1 - PARADA OBRIGATORIA
	POSTE METÁLICO DE SINALIZAÇÃO
	POSTE METÁLICO DE IDENTIF. DE RUA
	CALÇADA COM LARGURA 1,20 METROS
	RAMPA DE ACESSIBILIDADE
	SENTIDO DE ESCOAMENTO
	BLOCOS SEXTAVADO
	DETALHAMENTO DO POSTE SEM ESCALA
	POSTE PLACA



PREFEITURA: _____ BOMBEIRO OU NATURALIZ: _____

GOVERNO MUNICIPAL DE RIACHINHO

M3 ENGENHARIA

PROJETO PAVIMENTAÇÃO número: **3/3**

OBRA: PAVIMENTAÇÃO EM BLOCOS SEXTAVADO
 PROPRIETÁRIO: PREFEITURA MUNICIPAL DE RIACHINHO
 CNPJ/CPF: 25.063.926/0001-67
 ENDEREÇO: Praça Três Poderes, s/n Riachinho - TO

CONTEÚDO: Mapa de localização das Ruas, Localização da obra, localização da Brita, Perfil Transversal, Det. do Pavimento

TERRENO: Prefeitura Municipal de Riachinho

ESCALA: _____ DESENHO: JONAS ALVES DATA: _____

Nome do Projeto: BLOQUETE AEP DIREITOS AUTORAIS RESERVADOS

Formato: A0